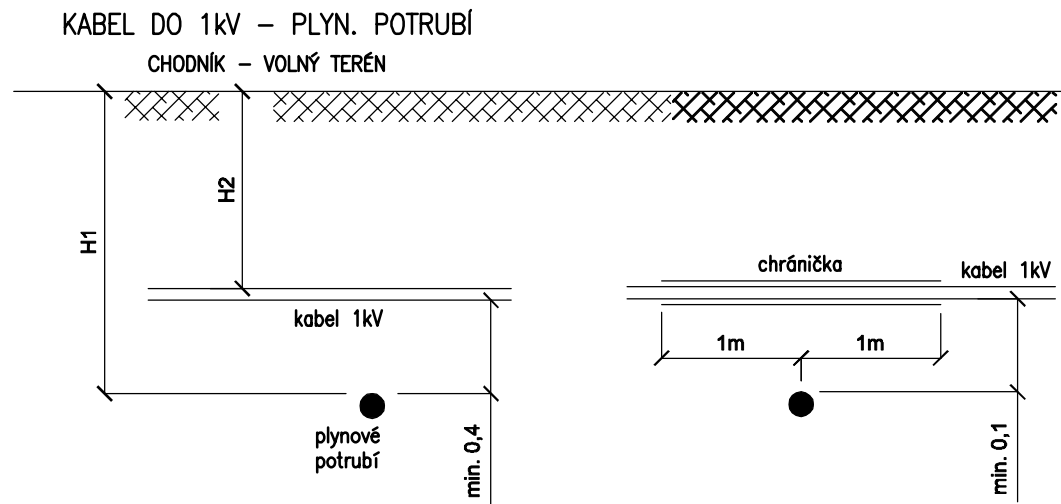
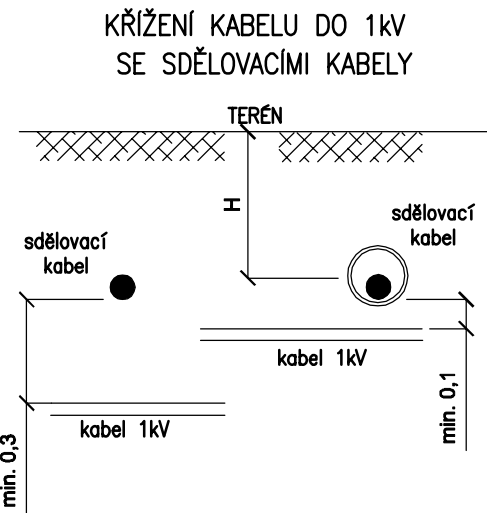
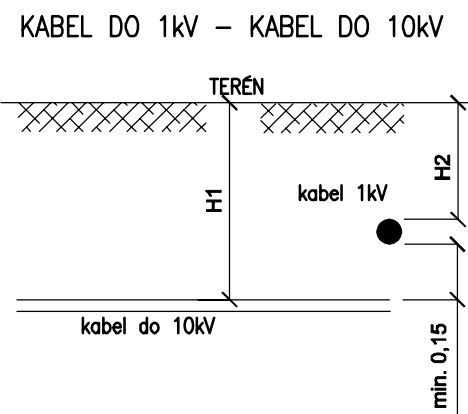
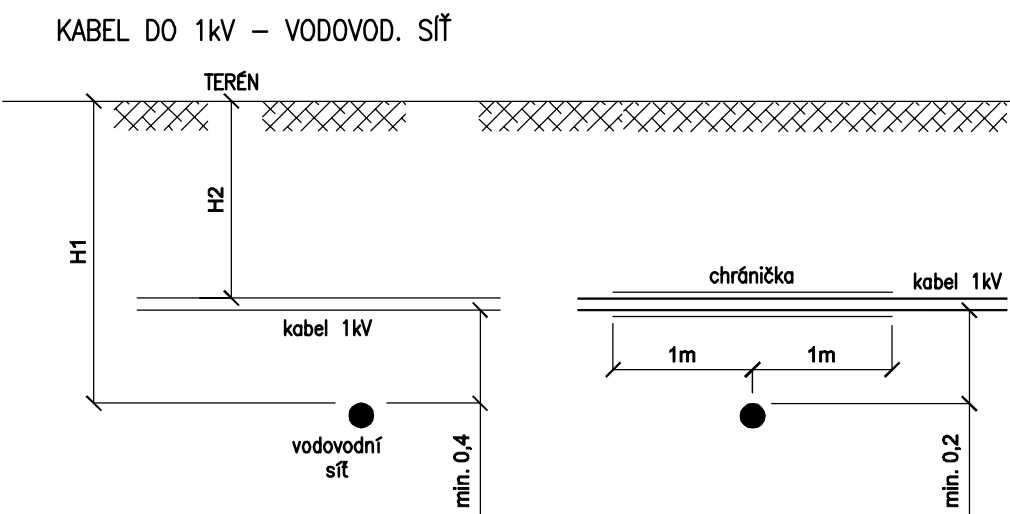
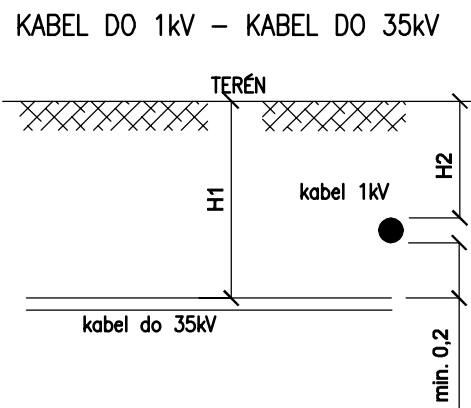
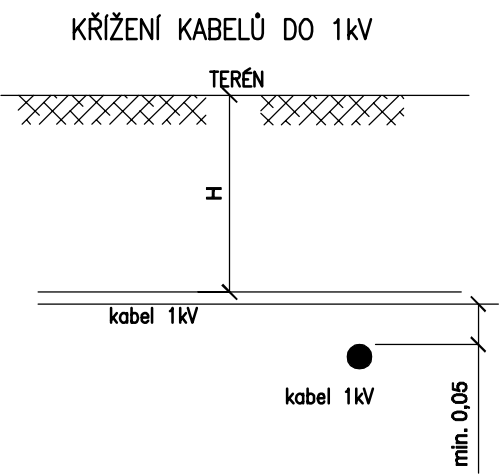


DOVOLENÉ SVISLÉ VZDÁLENOSTI PŘI KŘÍŽENÍ PODZEM. SÍTÍ V (m)
DLE ČSN 73 6005, Tab. A.2



ZODPOVĚDNÝ PROJEKTANT: Ing. Tomáš Srba	VYPRACOVAL: Ing. Tomáš Srba	KONTROLOVAL: Ing. Tomáš Srba	TOMÁŠ SRBA Pokorného 458 Heřmanův Městec 538 03 e-mail: srbatomas@seznam.cz IČO: 04695461	
INVESTOR: Město Kutná Hora, Havlíčkovo náměstí 552/1, Kutná Hora, 284 01				
KRAJ: Středočeský		OBEC: Kutná Hora		
STAVEBNÍ OBJEKT: SO401 Veřejné osvětlení			DATUM:	1/2023
NÁZEV STAVBY: Rekonstrukce povrchu části komunikace v ulici Tyršova v Kutné Hoře			FORMÁT:	A3
			MĚŘÍTKO:	-
			STUPEŇ:	DSP
			ČÍSLO ZAKÁZKY:	173-22
NÁZEV VÝKRESU: Výkaz výměr			ČÍSLO SOUPRAVY:	ČÍSLO VÝKRESU: D.4.1.7